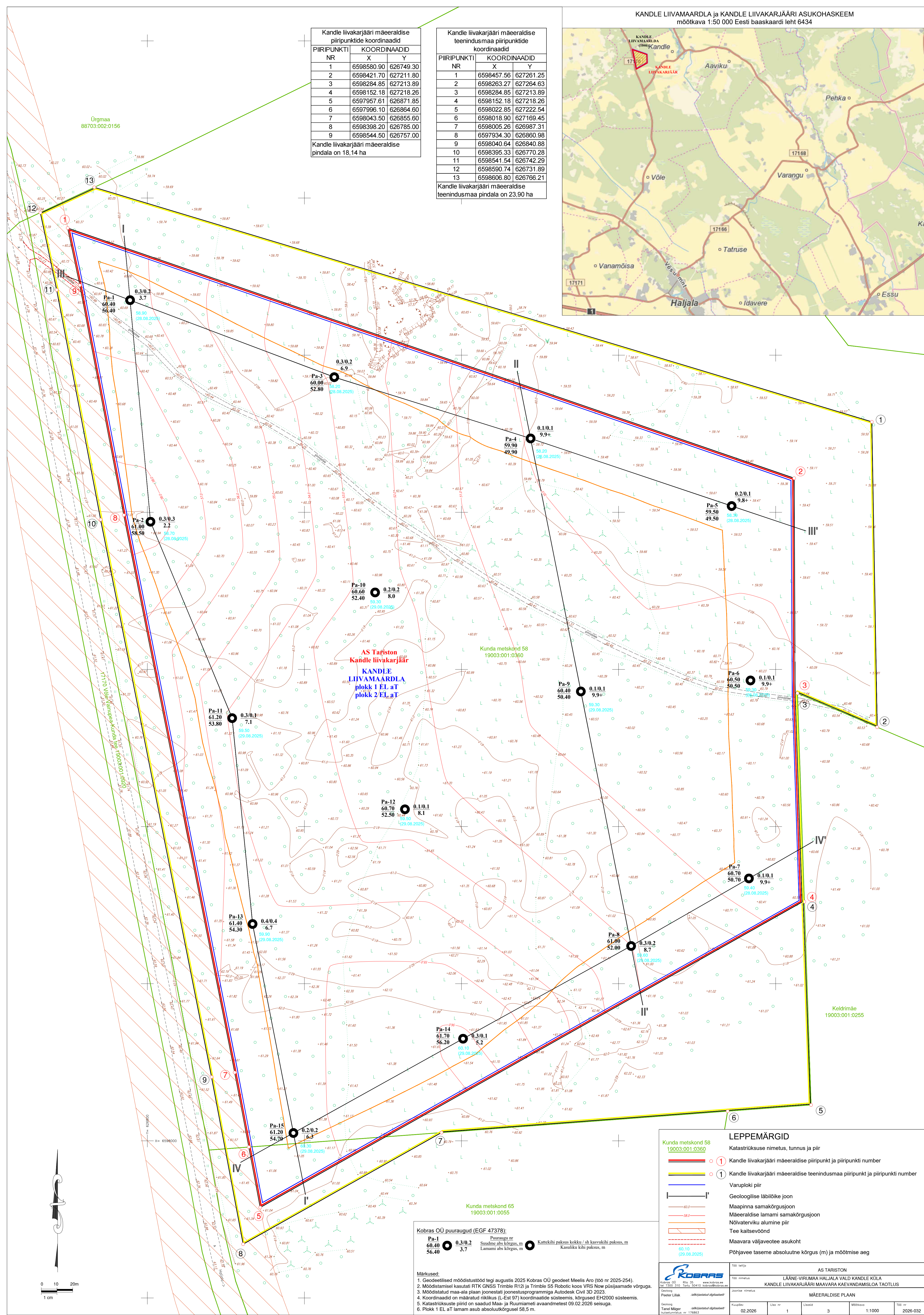


| Kandle liivakärjääri mäeraalide teinudusmaa piiripunktid | | | |
|--|--------------|------------|--|
| koordinaadid | | | |
| PIIRIPUNKTI NR | KOORDINAADID | | |
| | X | Y | |
| 1 | 6598457.56 | 6272617.25 | |
| 2 | 6598263.27 | 627264.63 | |
| 3 | 6598284.85 | 627213.89 | |
| 4 | 6598152.18 | 627218.26 | |
| 5 | 6598022.85 | 627222.54 | |
| 6 | 6598018.90 | 627169.45 | |
| 7 | 6598005.26 | 626987.31 | |
| 8 | 6597934.30 | 626860.98 | |
| 9 | 6598040.64 | 626840.88 | |
| 10 | 6598395.33 | 626770.28 | |
| 11 | 6598541.54 | 626742.29 | |
| 12 | 6598590.74 | 626731.89 | |
| 13 | 6598606.80 | 626766.21 | |

Kandle liivakärjääri mäeraalide teinudusmaa pindala on 23,90 ha



Kobras OÜ puuraugud (EGF 47378):











| | | | | |
|--------------|----------------|-----------------------------|--|--|
| Pa-1 | | Puuraugu nr | | |
| 60.40 | 0.3/0.2 | Suudme abs kõrgus, m | Kattekihi paksus kokku / sh kasvukihi paksus, m | |
| 56.40 | 3.7 | Lamami abs kõrgus, m | Kasuliku kihi paksus, m | |

Märkused:

1. Geodeetilised mõõdistustööd tegi augustis 2025 Kobras OÜ geodeet Meelis Aro (töö nr 2025-254).
2. Mõõdistamisel kasutati RTK GNSS Trimble R12l ja Trimble S5 Robotic koo VRS Now püsijaamade võrgust.
3. Mõõdistatud maa-ala plaan joonestati joonestusprogrammi Autodesk Civil 3D 2023.
4. Koordinaadid on määratud riiklikus (L-Est 97) koordinaatide süsteemis, kõrgused EH2000 süsteemis.
5. Katastritsustuse piirid on saadud Maa- ja Ruumiameti avaandmetest 09.02.2026 seisuga.
6. Plokk 1 EL aT lamam asub absoluutkõrgusel 58,5 m.

LEPPEMÄRGID

Katastriüksuse nimetus, tunnus ja piir

- | | |
|---|--|
|  | Kandle liivakarjääri mäealaldise piiripunkt ja piiripunkti number |
|  | Kandle liivakarjääri mäealaldise teenindusmaa piiripunkt ja piiripunkti number |
|  | Varuploki piir |
|  | Geoloogilise läbilõike joon |
|  | Maa pinna samakõrgusjoon |
|  | Mäealaldise lamami samakõrgusjoon |
|  | Nõlvateraviku alumine piir |
|  | Tee kaitsevöönd |
|  | Maa vara väljaveotee asukoht |
|  | Põhja veetaseme absoluutne kõrgus (m) ja mõõtmise aeg |

Kobras OÜ Riia 35 www.kobras.ee
tel 7300 310 Tartu 50410 kobras@kobras.ee

Geoloog
Peeter Lilak peeter.lilak@kobras.ee

Geoloog
Tanel Mäger tanel.mager@kobras.ee

| |
|------------|
| T88 tellje |
|------------|

10

188 nimet.

| | |
|----|--|
| 00 | |
|----|--|

Joonise ni

[illegible]

Kupřev

02.

100

AS TARISTON

MAA HALJALA VALD

RI MAAVARA KAEV

MAFFERAI DISE BLA

WATERALDISE FLA

id

3